

Státní pozemkový úřad

Doručeno 27.03.2015

SPU 161547/2015

listy 1 přílohy  
druh



spuress5c6f5a0ea



Klárov 131/3, 118 21 Praha 1

Státní pozemkový úřad  
Pobočka Plzeň  
Nerudova 2672/35  
301 00 Plzeň

Váš dopis značky / ze dne

Naše značka

Vyřizuje / kontakt

Místo odeslání / dne

SPU121260/2015  
10.3.2015

CGS 630/15/03963/III-254

J.Šťávoňá

Praha 12.3.2015

**Věc: Kokořov - KPÚ**

Dne 10.3.2015 jsme obdrželi Vaši žádost o vyjádření ke komplexním pozemkovým úpravám v k.ú. Kokořov. Po prostudování podkladů a map Vám sdělujeme:

1. V zájmovém území nejsou evidována žádná výhradní ložiska nerostných surovin, jejichž ochranou a evidencí by byla pověřena naše organizace (ve smyslu § 8 zákona č.44/1988 Sb. o ochraně a využití nerostného bohatství (horní zákon) ve znění pozdějších předpisů).
2. Rovněž se zde nenachází žádné území s předpokládanými výskyty ložisek tj. s prognózními zdroji, jejichž ochranu by byly povinny zajistit orgány územního plánování a stavební úřady ve smyslu ustanovení §13, odst. 1 zákona č.62/1988 Sb. o geologických pracích ve znění pozdějších předpisů a §15 horního zákona.

S pozdravem

Česká geologická služba  
útv. Geofond - Kostelní 26, P7  
Klárov 131/3, 118 21 Praha 1  
IČ: 00025798, DIČ: CZ00025798

RNDr. Jaroslav Novák  
vedoucí odboru geologické prozkoumanosti  
a vlivů důlní činnosti

Klárov 131/3,  
118 21 Praha 1  
tel. (+420) 257 089 411  
fax (+420) 257 531 376

Geologická 6,  
152 00 Praha 5  
tel. (+420) 251 085 111  
fax (+420) 251 818 748

Kostelní 26,  
170 06 Praha 7  
tel. (+420) 234 742 111  
fax (+420) 234 742 290

Leitnerova 22,  
658 69 Brno  
tel. (+420) 543 429 200  
fax (+420) 543 212 370

Dačického náměstí 11  
284 01 Kutná hora  
tel. (+420) 327 512 220  
fax (+420) 327 512 220

IČ 00025798, DIČ CZ 00025798  
Bankovní spojení:  
Komerční banka, a. s., Praha 1  
č. ú. 87530011/0100



**Katastrální úřad pro Plzeňský kraj, Katastrální pracoviště Plzeň - jih**

Radobyčická 2465/12, 301 00 Plzeň - Jižní Předměstí  
tel.: 377162111, fax: 377162191, e-mail: kp.pjih@cuzk.cz, ID dat. schránky: bkbiegk

**Státní pozemkový úřad**

Husinecká 1024/11a

Žižkov

130 00 Praha 3

Číslo jednací:

PUP-5/2014-406

Vaše č.j./ze dne:

SPU 110791/2015, sp. zn. Pousková Hana Bc./ 158  
2 RP 2201/2010-130727/  
04.03.2015

Vyřizuje / linka:

Dne:

9.3.2015

**Revize podrobného bodového pole v k.ú. Kokořov**

Katastrální úřad pro Plzeňský kraj, Katastrální pracoviště Plzeň-jih obdržel dne 4.3.2015 žádost Krajského pozemkového úřadu pro Plzeňský kraj, pobočka Plzeň, o vyjádření k revizi bodového pole v katastrálním území Kokořov, obce Žinkovy.

V katastrálním území jsou evidovány pouze dva body. Revize bude v tomto případě prováděna v rozsahu dvou bodů.

S pozdravem

Bc. Hana Pousková, v. r.  
ředitelka KP

**Rozdělovník:**

1 x Státní pozemkový úřad, Husinecká 1024/11a, Žižkov, 13000 Praha 3

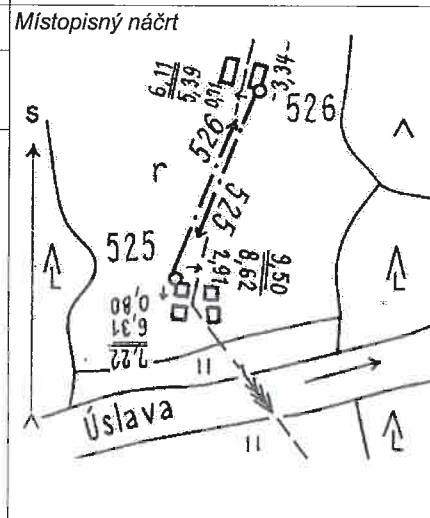

1 x Katastrální úřad pro Plzeňský kraj, Katastrální pracoviště Plzeň-jih, Radobyčická 2465/12, Jižní Předměstí, 30100 Plzeň

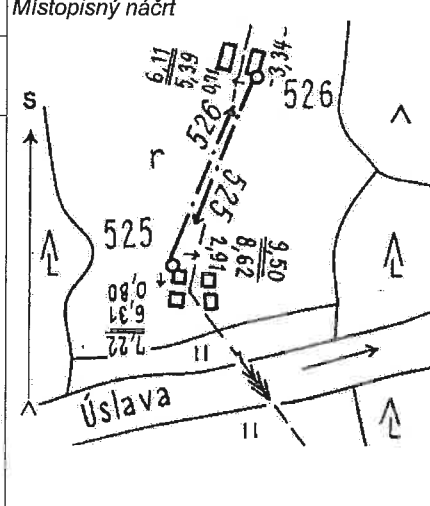

**GEODETICKÉ ÚDAJE O BODECH PODROBNÉHO POLOHOVÉHO BODOVÉHO POLE** Údaje katastru nemovitostí  
**Tiskový výstup informativního charakteru** Platnost k: 09.03.2015 08:42

Kat.území **797103 Kokořov**

Obec **558630 Žinkovy**

Okres **CZ0324 Plzeň-jih**

<b>Bod</b> <b>525</b>	<b>Bod zřídil</b> Geodézie Plzeň, 1980 (jméno, rok)	<b>Y</b> <b>816248,06</b>	<b>SM5</b> <b>BLOVICE 6-9</b>
<b>Verze:</b> <b>2</b>	<b>Platnost od:</b> 30.03.2009	<b>X</b> <b>1098562,70</b>	<b>Místopisný náčrt</b>
<b>Popis, způsob stabilizace a určení bodu</b> Bodem je severozápadní roh betonové patky lomového kov. stožáru el. vedení severně od řeky Úslavy. Roh betonové patky. Rajonem.		<b>nadm. výška Bpv.</b> <b>Nárys nebo detail</b>	
<b>Poznámka</b>		<b>pohled od severu</b> 	
<b>ETRS89 B L H</b>			

<b>Bod</b> <b>526</b>	<b>Bod zřídil</b> Geodézie Plzeň, 1980 (jméno, rok)	<b>Y</b> <b>816192,66</b>	<b>SM5</b> <b>BLOVICE 6-9</b>
<b>Verze:</b> <b>2</b>	<b>Platnost od:</b> 30.03.2009	<b>X</b> <b>1098345,61</b>	<b>Místopisný náčrt</b>
<b>Popis, způsob stabilizace a určení bodu</b> Bodem je jihovýchodní roh betonové patky kovového stožáru el. vedení severně od řeky Úslavy. Roh betonové patky. Rajonem.		<b>nadm. výška Bpv.</b> <b>Nárys nebo detail</b>	
<b>Poznámka</b>		<b>pohled od jihozápadu</b> 	
<b>ETRS89 B L H</b>			





# ZEMĚMĚŘICKÝ

CZEPOS

BODOVÁ POLE

Polohové bodové pole

Přehle

## Vyhledání údajů - všechny body v katastrá

☒ TB, ZhB a CZEPOS ☐ body PPBP

název katastrálního území:

Kokořov

číslo bodu:

název je zadán bez diakritiky ☐zobrazit pouze body s geocentrickými souřadnicemi ETRS-89 ☐včetně přidružených bodů ☒

kontrolní kód:

Vyhledat

Smazat

V případě nečitelnosti kontrolního kódu lze vygenerovat nový klepnutím na obrázek s kódem.

V současné době funguje správně vyhledávání s diakritikou jen pro znakovou sadu Windows (CP-1250). Ja "%" (libovolný počet znaků).

Pro některé body ještě nebyl doplněn údaj o katastrálním území. Tyto body budou ve výběru chybět. Katastrální území lze též zadat 6-ti místným číselným kódem.

Výšky, zobrazené červeně, jsou určeny nivelací. Výšky, zobrazené zeleně, jsou určeny GPS. Zrušené body jsou p Přidružené body s určeným jižníkem a vzdáleností mají u čísla v závorce podlomění bodu, ke kterému se hodnoty vz zobrazené hnědě.

**Zadané podmínky výběru - katastrální území: Kokořov ; včetně přidružených bodů**

Výpis souřadnic vybraných bodů v textovém tvaru:

Zobraz

Počet nalezených záznamů: 9

číslo TL	číslo bodu	typ	Y	X	
<u>2010</u>	17	TB	819256.44	1096843.11	6
<u>2010</u>	17.2 (0)	OB2	18 30 19	1232.000	(
<u>2010</u>	17.3 (0)	OB3	99 32 28	79.400	6(
<u>2010</u>	21	TB	818318.12	1097909.28	5
<u>2010</u>	252	ZHB	818611.24	1097215.51	5
<u>2010</u>	258	ZHB	819426.07	1098131.26	5
<u>2010</u>	260	ZHB	817736.55	1098678.25	4

<u>2010</u>	<u>261</u>	<u>ZHB</u>	<u>817354.87</u>	<u>1098332.62</u>	<u>46</u>
<u>2010</u>	<u>273</u>	<u>ZHB</u>	<u>817114.17</u>	<u>1099301.56</u>	<u>49</u>

Tato aplikace je určena k bezplatnému zobrazení geodetického údaje o bodě bodového pole prostřednictvím internetového rámce aplikace poskytujeme údaje o bodech základního bodového pole podle specifického zadání, přičemž takové výrobky Zeměměřického úřadu.

*Poslední aktualizace údajů o TB a ZhB v databázi: 16.3.2015*